
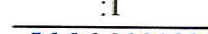
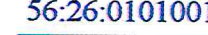




**Схема расположения границ публичного сервитута  
Газопровод к жилым домам квартала №52, п.Саракташ**



**Используемые условные знаки и обозначения:**

Масштаб 1:1300

-  - границы публичного сервитута;
-  - границы и кадастровые номера земельных участков по сведениям ЕГРН;
-  - границы и номера кадастровых кварталов по сведениям ЕГРН;
-  - характерная точка границы публичного сервитута;
-  - границы административно-территориальных образований;



Степанова Е.В. Дата "10" июня 2024 г.

Место для отписки печати (при наличии) лица, составившего описание местоположения границ объекта