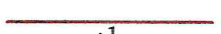
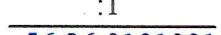
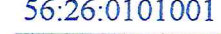

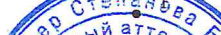


Схема расположения границ публичного сервитута Газопровод к жилым домам кварталов №№103,103а, п.Саракташ



Используемые условные знаки и обозначения:

Масштаб 1:2000

-  - границы публичного сервитута;
-  :1 - границы и кадастровые номера земельных участков по сведениям ЕГРН;
-  56:26:0101001 - границы и номера кадастровых кварталов по сведениям ЕГРН;
-  -характерная точка границы публичного сервитута;
-  -границы административно-территориальных образований;



Подпись _____ Степанова Е.В. Дата " 10 " июня 2024 г.

Место для оттиска печати (при наличии) лица, составившего описание местоположения границ объекта